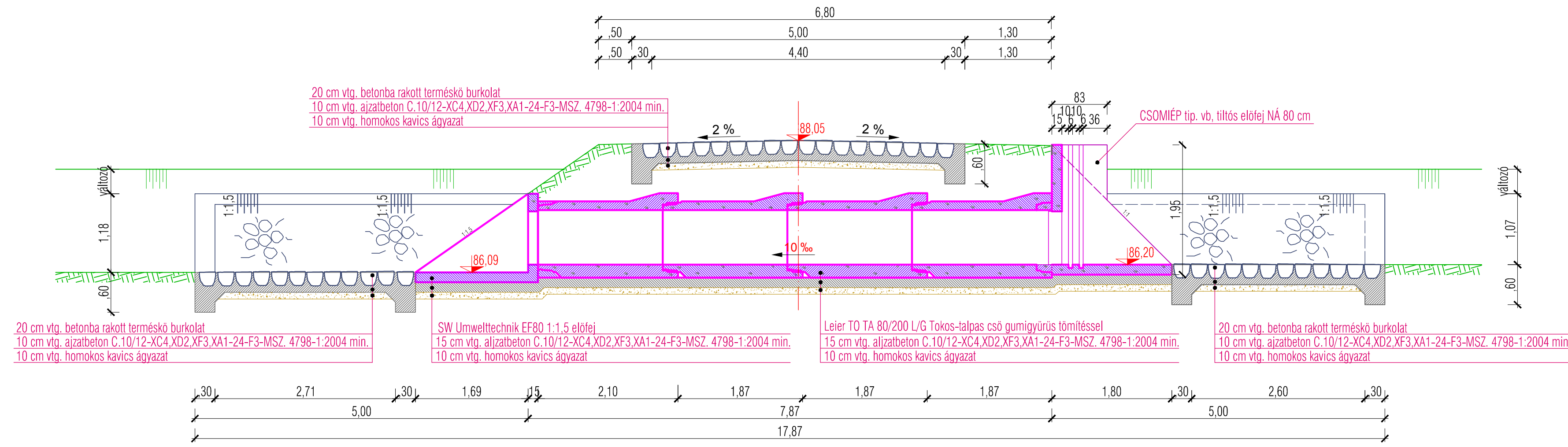
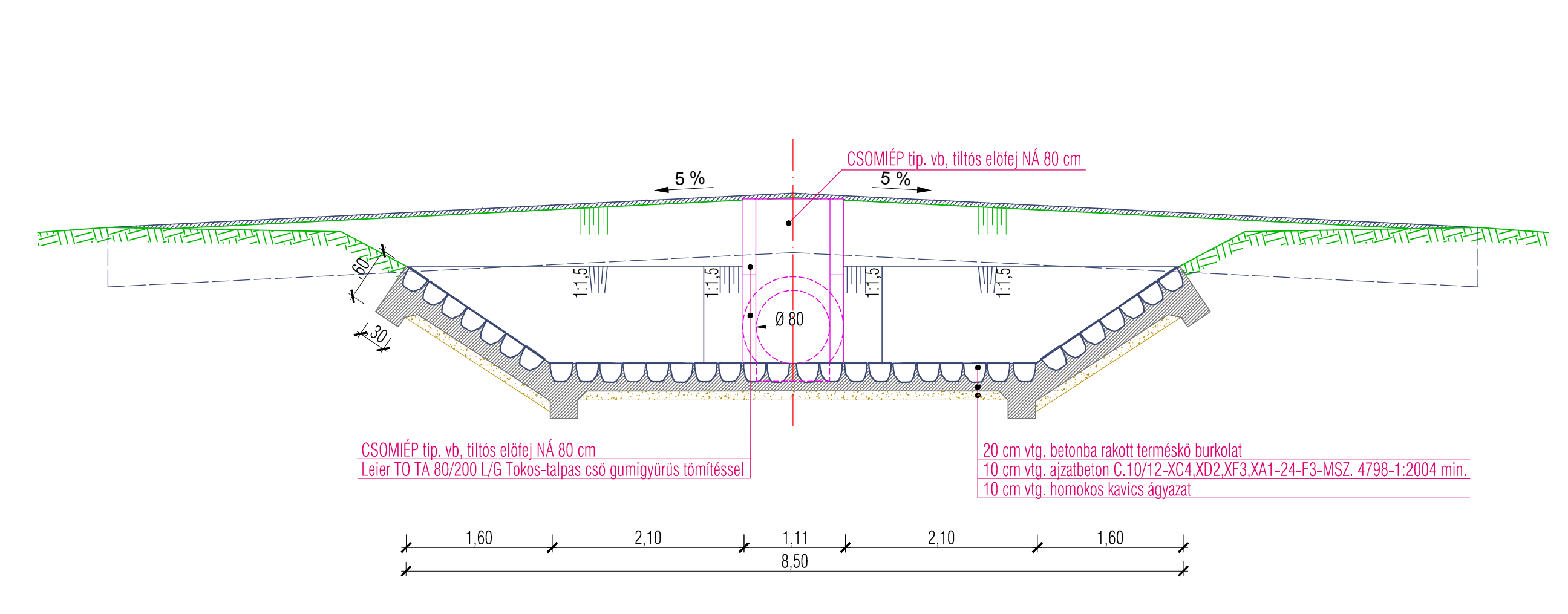


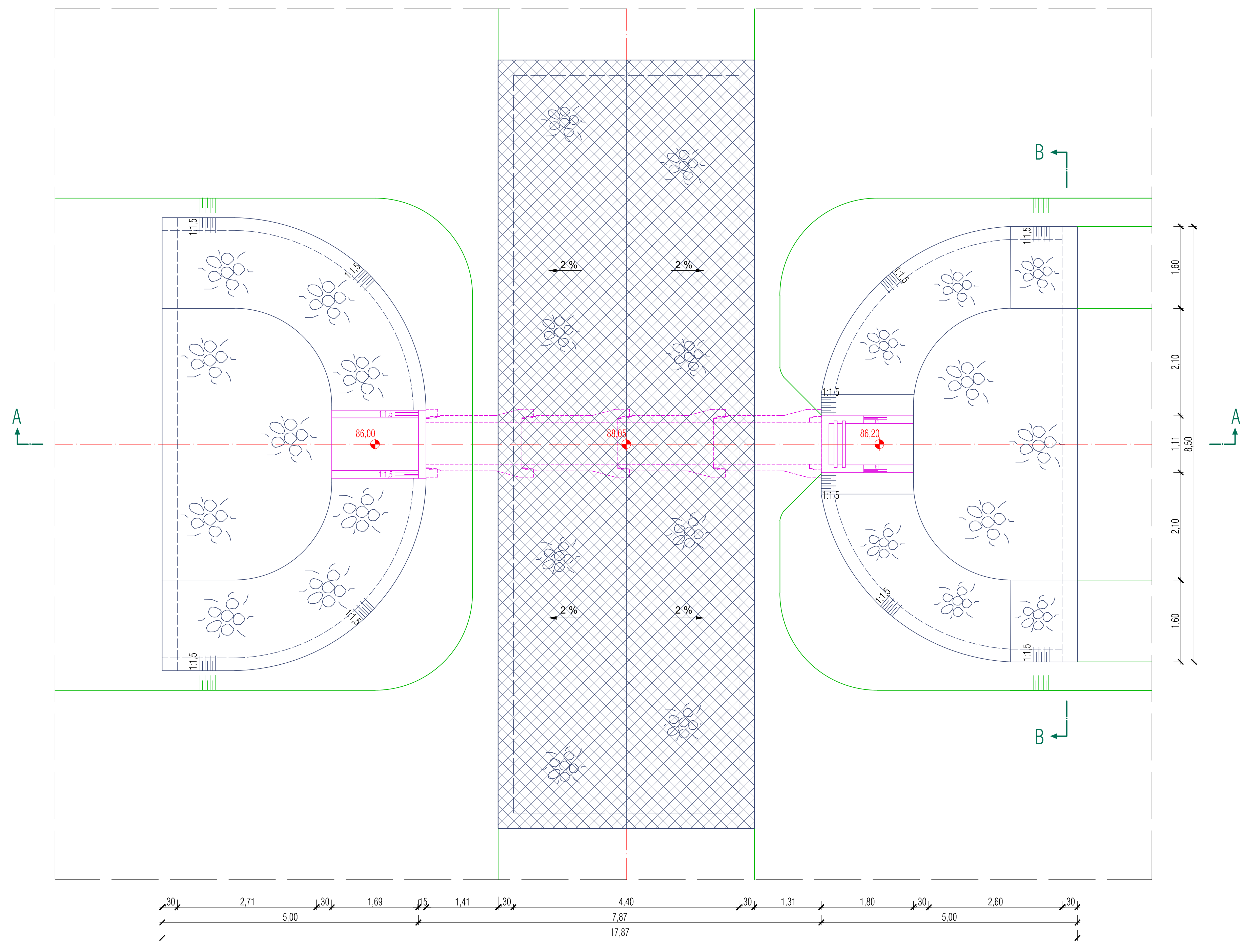
A-A Metszet
M=1:50



B-B Metszet
M=1:50



Felülnézet
M=1:50



A terv magassági adatai Batti alapsíkra vonatkoznak.
A helyszínrajzi koordináták Egységes Országos Vetületi Rendszerben (EOV) készültek.
Kiindulási alappont: Hortobágy, vasútállomás épület falában lévő falicsap, szintezési alappont melynek magassága: 91,37 m.B.I.

LIFE11 NAT/HU/924 LIFE+
"Large scale grazing management of steppe lakes in the Hortobágy"

"KÖRÖS-AQUA"
TERVEZÉSI, BÉRLIHAZÁSI ÉS KERESKEDELMI KFT.
5561 Békésszentandrás, Szentesi út 4. tel: 66/218-390

Munka helye és megnevezése:
HORTOBÁGY NONPROFIT KFT.
Vízlevesztmény tájrehabilitáció
kiviteli terve

Dátum: 2016.11
Méretarány: 1:50
Munkaszám: K-017-2014
Rajzsám: R-7

Ugyvezető: Fabó István
Vezető tervező: Fabó István
Tervező: Melán Judit
Szerkesztő: Kereki János Tamás

Ábrák: 1/5 szim: VZ-TEL/04-281-97/2019 VZ-TER/04-281-97/2019 VZ-VKI/04-281-97/2019 KO-SZ/04-281-97/2019 GO/04-281-97/2017

Rajz tárgya: T-1 JELŰ ÚTÁTJÁRÓ BEEPÍTÉSI TERVE Nagyréti-csatorna